SEZIONI DI PROGETTO – SCALA 1:100

SEZIONE N. : 1
QT. PROGETTO : 1080.77
DIST.PROG. : 14.15
DIST.SUCC. : 4.86

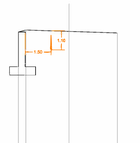

SCALA 1:100

Q.T.RIF. 1073.50

QUOTE TERRENO	
DIST.PARZIALI TERRENO	
QUOTE PROGETTO	
DIST.PARZIALI PROGETTO	

SEZIONE N. : 2
QT. PROGETTO : 1080.75
DIST.PROG. : 16.01
DIST.PREC. : 4.86
DIST.SUCC. : 4.86

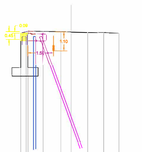

SCALA 1:100

Q.T.RIF. 1073.50

QUOTE TERRENO	
DIST.PARZIALI TERRENO	
QUOTE PROGETTO	
DIST.PARZIALI PROGETTO	

SEZIONE N. : 3
QT. PROGETTO : 1080.71
DIST.PROG. : 23.87
DIST.PREC. : 4.86
DIST.SUCC. : 4.86

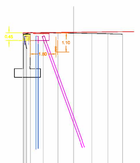

SCALA 1:100

Q.T.RIF. 1073.00

QUOTE TERRENO	
DIST.PARZIALI TERRENO	
QUOTE PROGETTO	
DIST.PARZIALI PROGETTO	

SEZIONE N. : 4
QT. PROGETTO : 1080.54
DIST.PROG. : 26.73
DIST.PREC. : 4.86
DIST.SUCC. : 4.86

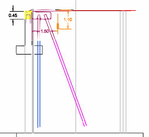

SCALA 1:100

Q.T.RIF. 1073.50

QUOTE TERRENO	
DIST.PARZIALI TERRENO	
QUOTE PROGETTO	
DIST.PARZIALI PROGETTO	

SEZIONE N. : 5
QT. PROGETTO : 1080.56
DIST.PROG. : 33.59
DIST.PREC. : 4.86
DIST.SUCC. : 4.87

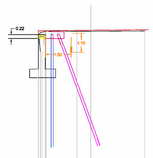

SCALA 1:100

Q.T.RIF. 1072.50

QUOTE TERRENO	
DIST.PARZIALI TERRENO	
QUOTE PROGETTO	
DIST.PARZIALI PROGETTO	

SEZIONE N. : 6
QT. PROGETTO : 1080.46
DIST.PROG. : 38.46
DIST.PREC. : 4.87
DIST.SUCC. : 4.86

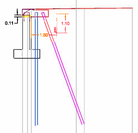

SCALA 1:100

Q.T.RIF. 1073.00

QUOTE TERRENO	
DIST.PARZIALI TERRENO	
QUOTE PROGETTO	
DIST.PARZIALI PROGETTO	

SEZIONE N. : 7
QT. PROGETTO : 1080.41
DIST.PROG. : 43.32
DIST.PREC. : 4.86
DIST.SUCC. : 4.86

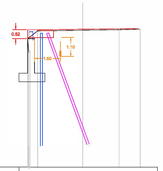

SCALA 1:100

Q.T.RIF. 1072.50

QUOTE TERRENO	
DIST.PARZIALI TERRENO	
QUOTE PROGETTO	
DIST.PARZIALI PROGETTO	

SEZIONE N. : 8
QT. PROGETTO : 1080.38
DIST.PROG. : 48.18
DIST.PREC. : 4.86
DIST.SUCC. : 4.86

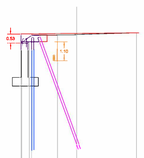

SCALA 1:100

Q.T.RIF. 1072.50

QUOTE TERRENO	
DIST.PARZIALI TERRENO	
QUOTE PROGETTO	
DIST.PARZIALI PROGETTO	

SEZIONE N. : 9
QT. PROGETTO : 1080.39
DIST.PROG. : 53.04
DIST.PREC. : 4.86
DIST.SUCC. : 4.86

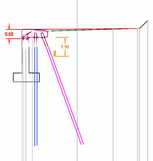

SCALA 1:100

Q.T.RIF. 1072.50

QUOTE TERRENO	
DIST.PARZIALI TERRENO	
QUOTE PROGETTO	
DIST.PARZIALI PROGETTO	

SEZIONE N. : 10
QT. PROGETTO : 1080.45
DIST.PROG. : 57.90
DIST.PREC. : 4.86
DIST.SUCC. : 4.86

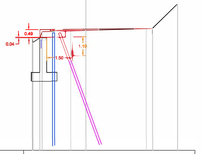

SCALA 1:100

Q.T.RIF. 1073.50

QUOTE TERRENO	
DIST.PARZIALI TERRENO	
QUOTE PROGETTO	
DIST.PARZIALI PROGETTO	

SEZIONE N. : 11
QT. PROGETTO : 1080.50
DIST.PROG. : 62.76
DIST.PREC. : 4.86
DIST.SUCC. : 4.86

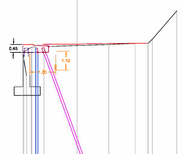

SCALA 1:100

Q.T.RIF. 1073.50

QUOTE TERRENO	
DIST.PARZIALI TERRENO	
QUOTE PROGETTO	
DIST.PARZIALI PROGETTO	

SEZIONE N. : 12
QT. PROGETTO : 1080.52
DIST.PROG. : 67.62
DIST.PREC. : 4.86
DIST.SUCC. : 4.86

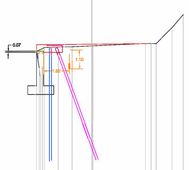

SCALA 1:100

Q.T.RIF. 1073.00

QUOTE TERRENO	
DIST.PARZIALI TERRENO	
QUOTE PROGETTO	
DIST.PARZIALI PROGETTO	

SEZIONE N. : 13
QT. PROGETTO : 1080.51
DIST.PROG. : 72.48
DIST.PREC. : 4.86
DIST.SUCC. : 5.58

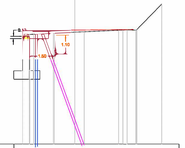

SCALA 1:100

Q.T.RIF. 1074.00

QUOTE TERRENO	
DIST.PARZIALI TERRENO	
QUOTE PROGETTO	
DIST.PARZIALI PROGETTO	

SEZIONE N. : 14
QT. PROGETTO : 1080.46
DIST.PROG. : 79.08
DIST.PREC. : 5.58
DIST.SUCC. : 4.86

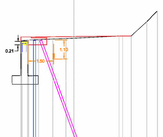

SCALA 1:100

Q.T.RIF. 1074.00

QUOTE TERRENO	
DIST.PARZIALI TERRENO	
QUOTE PROGETTO	
DIST.PARZIALI PROGETTO	

SEZIONE N. : 15
QT. PROGETTO : 1080.38
DIST.PROG. : 83.92
DIST.PREC. : 4.86
DIST.SUCC. : 4.86

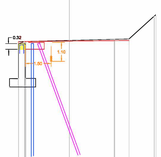

SCALA 1:100

Q.T.RIF. 1073.50

QUOTE TERRENO	
DIST.PARZIALI TERRENO	
QUOTE PROGETTO	
DIST.PARZIALI PROGETTO	

SEZIONE N. : 16
QT. PROGETTO : 1080.28
DIST.PROG. : 86.79
DIST.PREC. : 4.86
DIST.SUCC. : 4.86

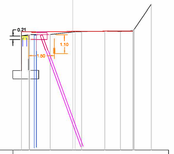

SCALA 1:100

Q.T.RIF. 1073.50

QUOTE TERRENO	
DIST.PARZIALI TERRENO	
QUOTE PROGETTO	
DIST.PARZIALI PROGETTO	

SEZIONE N. : 17
QT. PROGETTO : 1080.24
DIST.PROG. : 93.66
DIST.PREC. : 4.86
DIST.SUCC. : 4.86

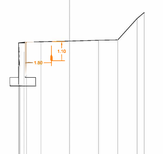

SCALA 1:100

Q.T.RIF. 1073.00

QUOTE TERRENO	
DIST.PARZIALI TERRENO	
QUOTE PROGETTO	
DIST.PARZIALI PROGETTO	

SEZIONE N. : 18
QT. PROGETTO : 1080.27
DIST.PROG. : 98.50
DIST.PREC. : 4.86
DIST.SUCC. : 4.86

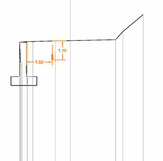

SCALA 1:100

Q.T.RIF. 1073.00

QUOTE TERRENO	
DIST.PARZIALI TERRENO	
QUOTE PROGETTO	
DIST.PARZIALI PROGETTO	

PIANTA CON SEZIONI-SCALA 1:250

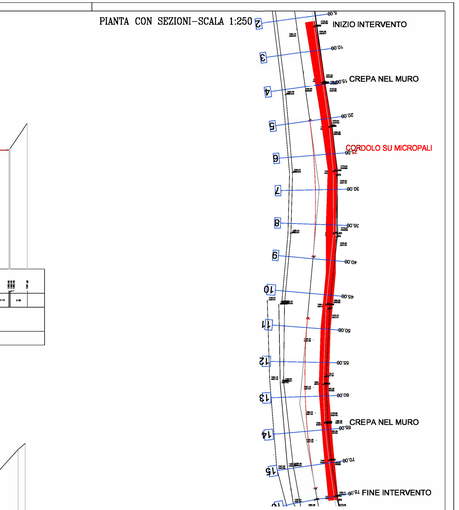

PROVINCIA AUTONOMA DI TRENTO
DIPARTIMENTO INFRASTRUTTURE E TRASPORTI
SERVIZIO GESTIONE STRADE
UFFICIO GESTIONE PER LA ZONA CENTRO

PROGETTO :
LAVORI DI MESSA IN SICUREZZA SP 211 DEI MONTI LESSINI KM 9+135 CIRCA.

FASE PROGETTO : PERIZIA ESECUTIVA

CATEGORIA : 322 – STRUTTURE – OPERE DI CONSOLIDAMENTO

TITOLO TAVOLA :
SEZIONI DI PROGETTO

SCALA :	FASE PROGETTO :	TIPO ELAB. :	CATEGORIA :	PARTE D'OPERA :	N° PROGR.	REVISIONE :
1:100 1:250	E	T	322		20	

NOME FILE : NUMERO PAT: DATA ESECUZIONE : APRILE 2025

PROGETTAZIONE GENERALE
Ing. Italo Artico

CALCOLO STATICO
Ing. Stefano Filippi

Visto: IL DIRETTORE DELL'UFFICIO :
Ing. Italo Artico

Visto: IL DIRIGENTE:
Ing. Sergio Deromedis

ESPERTI PAT PER LA PROGETTAZIONE:
geom. Romeo Carpentari
geom. Michele Mazzucchi

GEOLOGO:
Dott. Geol. Giuliano Lorenzetti