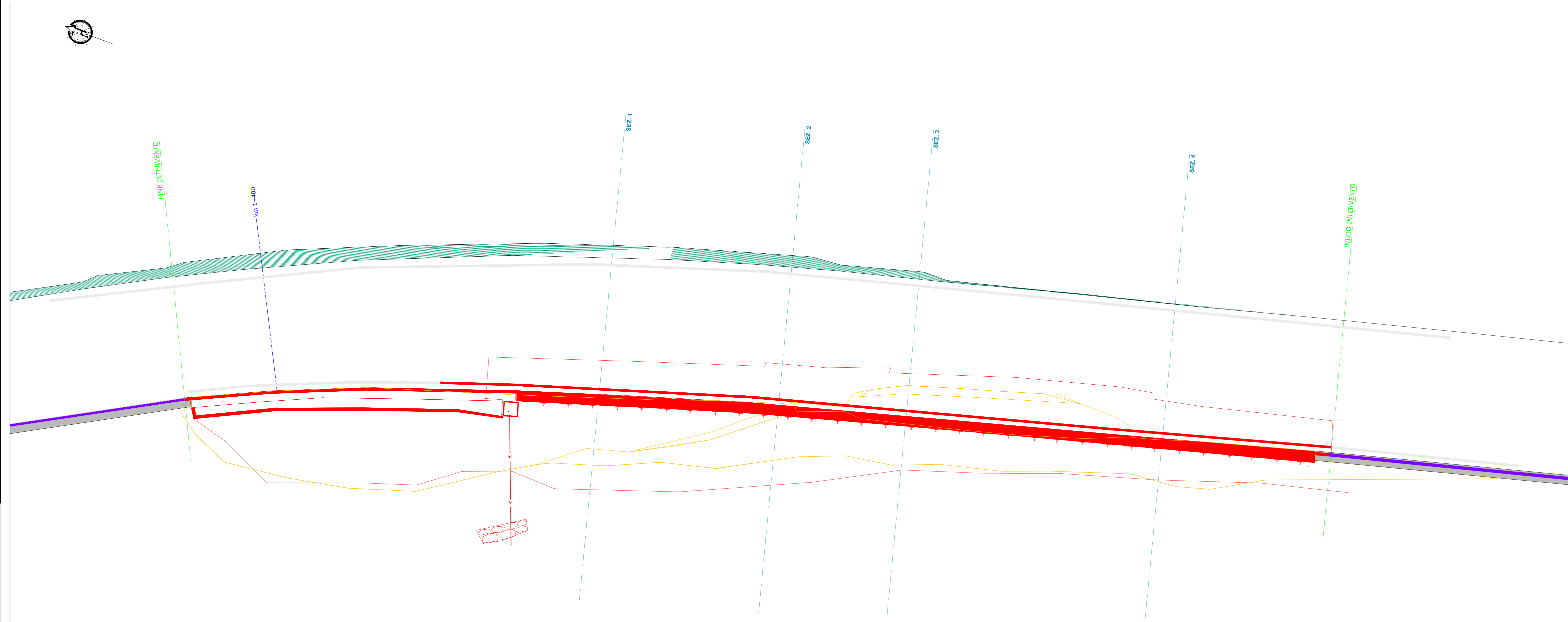


PLANIMETRIA - SCALA 1:100



**PROVINCIA AUTONOMA DI TRENTO**  
 DIPARTIMENTO INFRASTRUTTURE E TRASPORTI  
 SERVIZIO GESTIONE STRADE  
 UFFICIO GESTIONE PER LA ZONA OVEST

LAVORI DI SOMMA URGENZA PER IL CONSOLIDAMENTO DELLA SEDE STRADALE DELLA S.P. 55 DI CAMPODENNO AL KM 1,370 E PER LA RIPARAZIONE E RIFACIMENTO URGENTE DI PARTE DELLE TUBAZIONI DI SCARICO DELLE ACQUE METEORICHE FUNZIONALI ALLA S.P. 55 CAMPODENNO, S.P. 55 DIR LOVER E ALLA S.S. 43 DELLA VAL DI NON TUTTI NEL COMUNE DI CAMPODENNO.

INTERVENTO 1: S.P. 55 ALLA PR. KM 1,370  
 PLANIMETRIA E SEZIONI DI RAFFRONTO

REDATTO DA:  
 Ing. Angelo Moreschini

SCALA: 1 : 100  
 DATA: NOVEMBRE 2024

AGGIORNAMENTO:

IL PROGETTISTA:  
 Dott. Ing. Angelo Moreschini

Visto il DIRETTORE DELL'UFFICIO:  
 Dott. Ing. Marcello Pilati

Visto il SOSTITUTO DIRIGENTE:  
 Dott. Ing. Filiberto Bilego

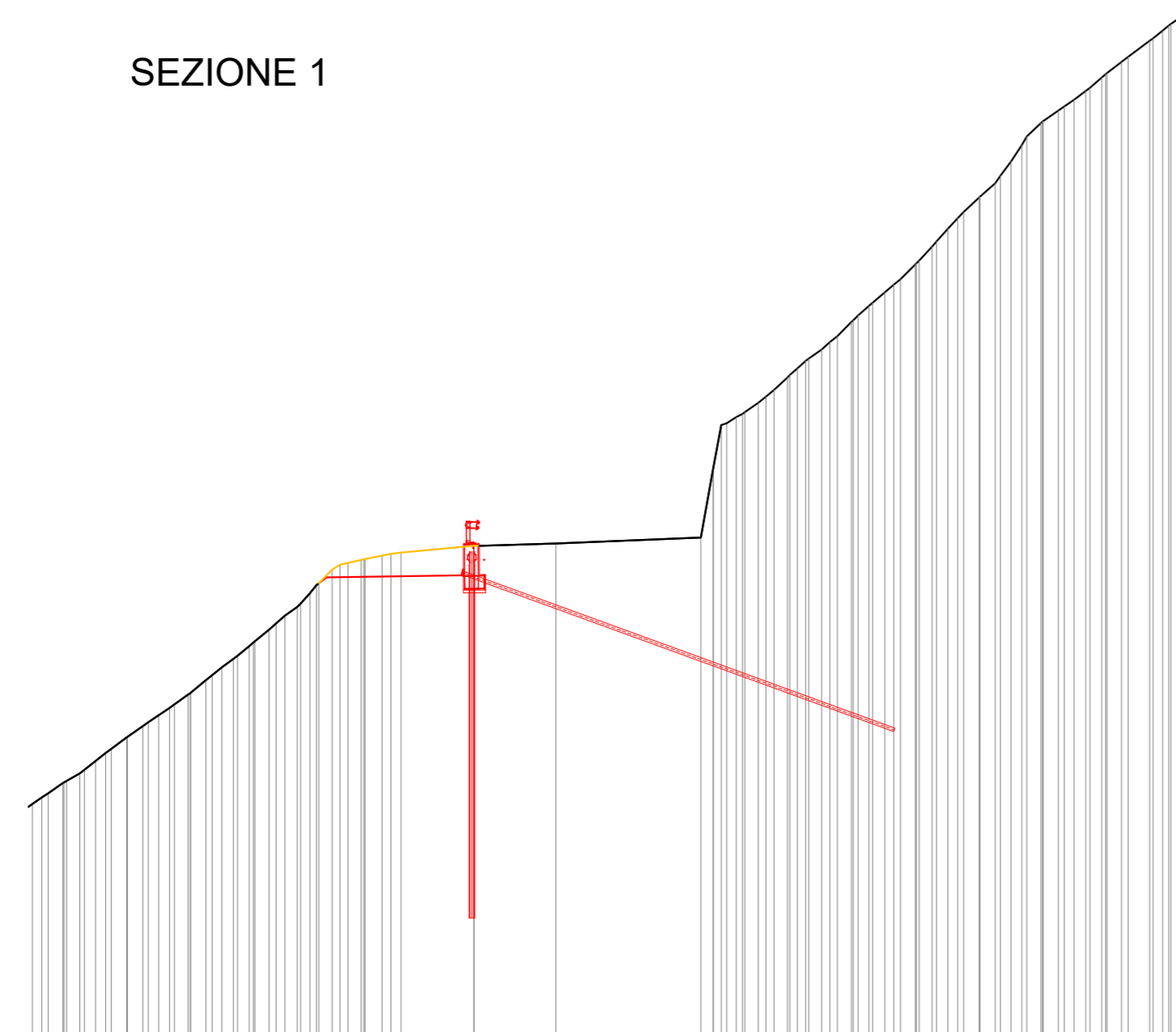
T4

TIMBRO:

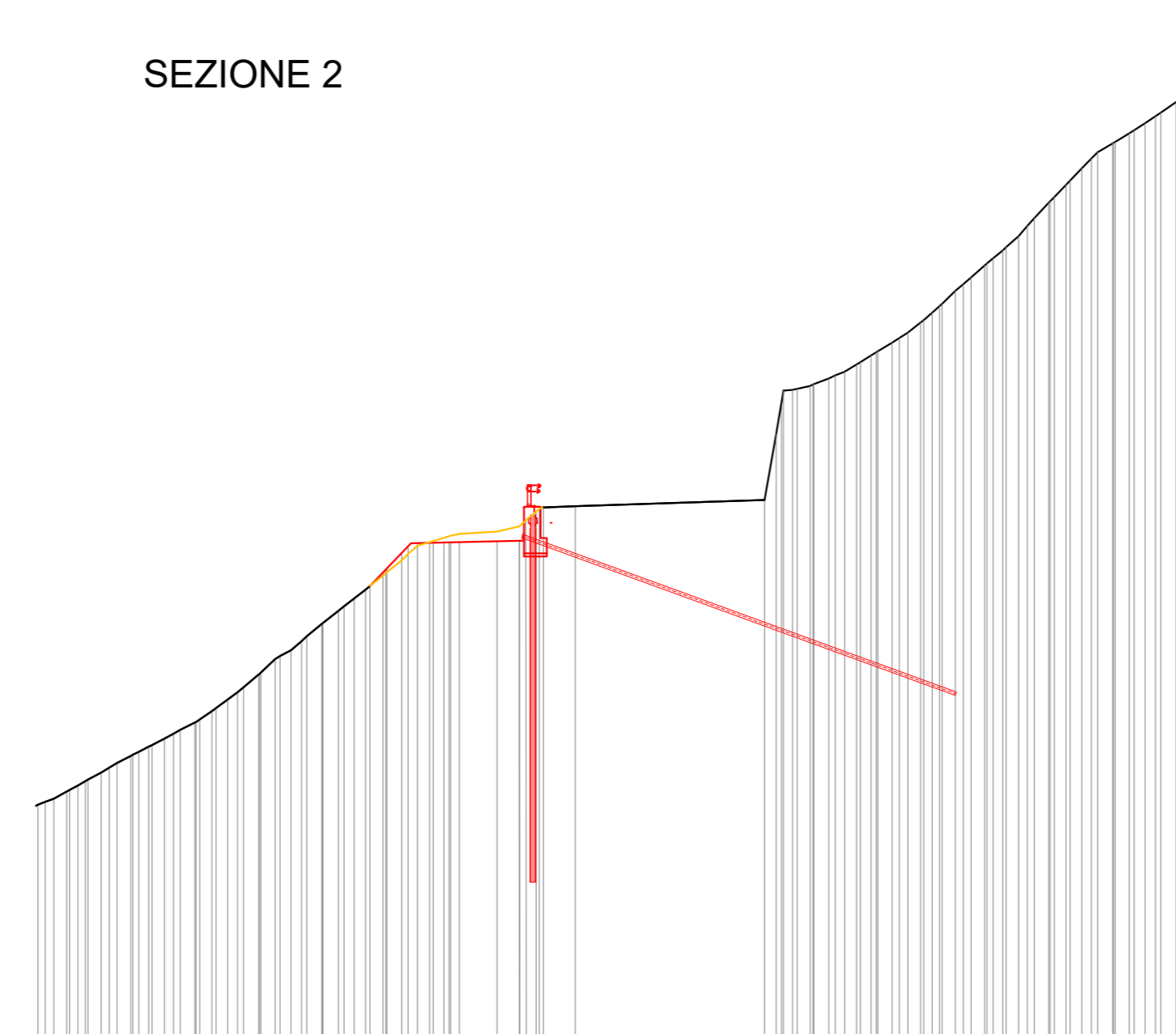
ESTRATTO MAPPA - SCALA 1:2000



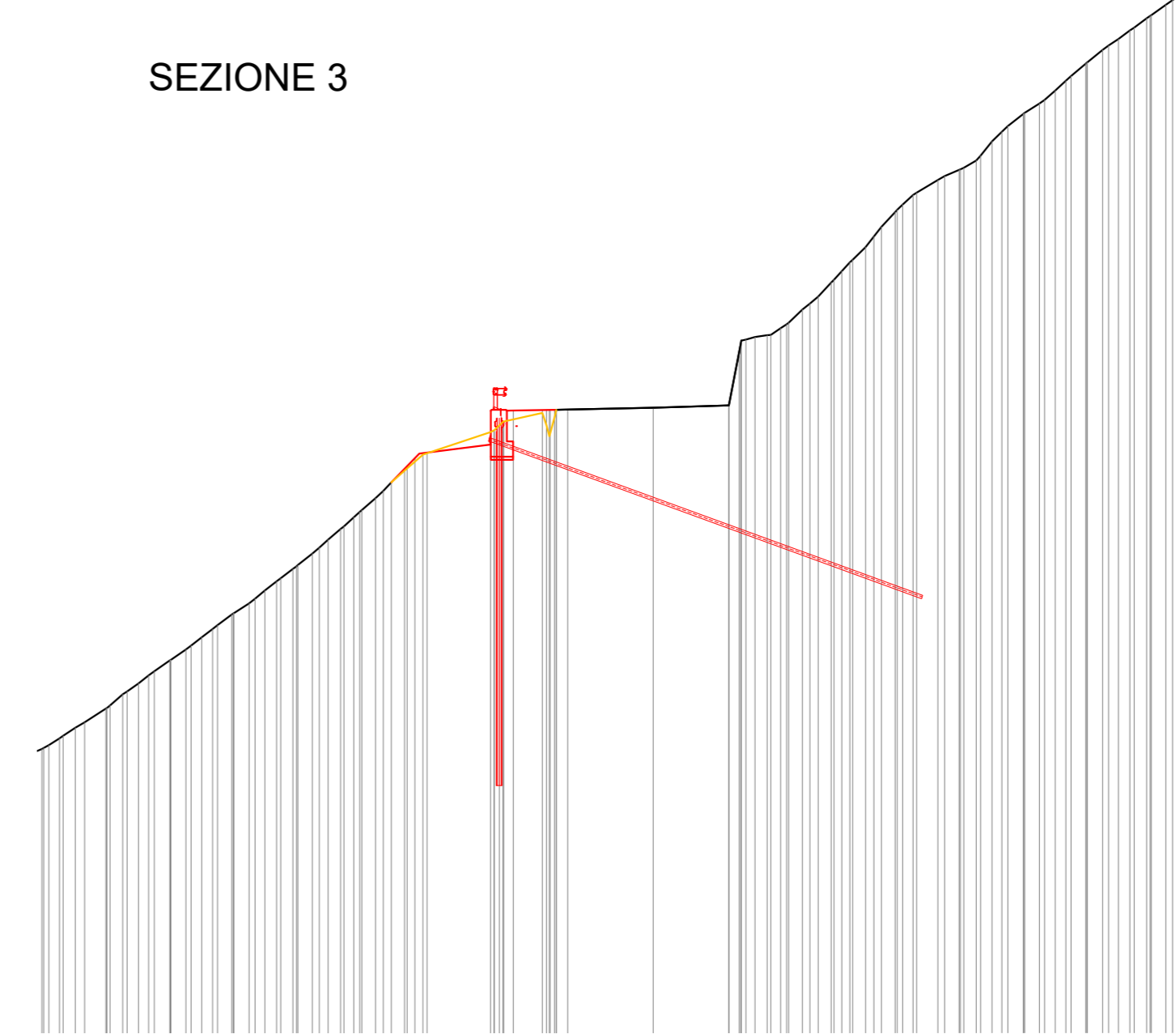
SEZIONE 1



SEZIONE 2



SEZIONE 3



SEZIONE 4

