



PROVINCIA AUTONOMA DI TRENTO

DIPARTIMENTO TERRITORIO, AGRICOLTURA, AMBIENTE E FORESTE

SERVIZIO AUTORIZZAZIONI E VALUTAZIONI AMBIENTALI

Ufficio Sistemi Informativi

SERVIZIO URBANISTICA E TUTELA DEL PAESAGGIO

Approvazione delle specifiche tecniche per l'integrazione dei sistemi informativi degli enti territoriali nell'ambito del Sistema Informativo Ambientale e Territoriale (SIAT) e nel sistema software per la gestione dei piani urbanistici (GPU) della Provincia autonoma di Trento ai fini dell'uniformità e omogeneità della pianificazione per il governo del territorio

(Deliberazione della Giunta provinciale n. *** di data *****)

**Legenda Standard per gli strumenti urbanistici
di pianificazione territoriale**

GIUGNO 2016

AREE DI ANTICO INSEDIAMENTO E DI INTERESSE AMBIENTALE E CULTURALE

TEMATISMI ORDINARI

| DESCRIZIONE | SIMBOLO | NOME SHP | RIF. NORMATIVI |
|--|-------------------------------------|--------------------------------------|---|
| ELEMENTI NATURALI | | | |
| LAGO | | Z101_P | |
| CORSO D'ACQUA | Z102_P CORSO ACQUA POLIGONALI | Z104_L CORSO ACQUA LINEARI | l.p. n.18/1976 – d.p.p.n.22-124/leg dd. 20/9/13 |
| CANALI E CORSI ACQUA INTERRATI | Z105_L CANALE | Z106_L CORSO ACQUA SOTTERRANEO | l.p. n.18/1976 – d.p.p.n.22-124/leg dd. 20/9/13 |
| GHIACCIAIO | | Z103_P | art. 28 all. B, l.p. n.5/2008 |
| AREE DI TUTELA | | | |
| AREA DI TUTELA AMBIENTALE | | Z201_P | art. 11 all. B l.p. n.5/2008 |
| DIFESA PAESAGGISTICA | | Z203_P | |
| DEMANIO ACQUE | | Z204_P | |
| SPIAGGE | | Z205_P | |
| DEMANIO STRADE | | Z206_P | |
| AREE DI PROTEZIONE CULTURALE ARCHEOLOGICO E NATURALISTICO | | | |
| VINCOLO DIRETTO MANUFATTI E SITI (D.Lgs. n.42/2004) | | Z301_P | d.lgs n.42/2004 |
| VINCOLO PUNTUALE MANUFATTO E SITO (D.Lgs. n.42/2004) | | Z320_N | d.lgs n.42/2004 |
| VINCOLO INDIRETTO MANUFATTI E SITI (D.Lgs. n.42/2004) | | Z302_P | d.lgs n.42/2004 |
| SINGOLO ELEMENTO STORICO CULTURALE – NON VINCOLATO | | Z318_N | |
| ELEMENTO STORICO CULTURALE – NON VINCOLATO POLIGONALE | | Z327_P | |
| ELEMENTO STORICO CULTURALE – NON VINCOLATO LINEARE | | A106_L | |
| SITO ARCHEOLOGICO | | Z303_P | d.lgs n.42/2004 |
| SITO ARCHEOLOGICO PUNTUALE | | Z311_N | d.lgs n.42/2004 |
| AREA DI RISPETTO DEL CENTRO STORICO | | Z305_P | |
| BENE AMBIENTALE (L.P. n.15/15 art. 8 c. 1 lett. b) | | Z314_P | l.p. n.15/2015 art. 68 c.1 lett. b |
| TEMATISMI RESIDUALI | | | |
| DESCRIZIONE | SIMBOLO | NOME SHP | RIF. NORMATIVI |
| VINCOLO IDROGEOLOGICO | | Z202_P | l.p. n.11/2007 |

AREE DI ANTICO INSEDIAMENTO E DI INTERESSE AMBIENTALE E CULTURALE

TEMATISMI ORDINARI

| DESCRIZIONE | SIMBOLO | NOME SHP | RIF. NORMATIVI |
|--|---------|--|--|
| BENE AMBIENTALE (L.P. n.01/08 art. 69) indicazione puntuale | | Z322_N | l.p. n.15/2015 art. 68 c.1 lett. b |
| AREA DI PROTEZIONE NATURALISTICA | | Z304_P | |
| AREA A PARCO NATURALE | | PNS parco nazionale dello stelvio | art. 26 all. B, l.p. n.5/2008 – D.P.P. n3-35/leg dd21/1/10 |
| | | PNP parco naturale provinciale | art. 26 all. B, l.p. n.5/2008 – D.P.P. n3-35/leg dd21/1/10 |
| BENI DEL PATRIMONIO DOLOMITICO | | Z326_P | art 8 c.2 lett b all. B, l.p. n.5 dd.27/5/08 |
| ZONA SPECIALI DI CONSERVAZIONE | | ZSC | D.G.P. n.1799 dd.5/8/10 – l.p. n.11 dd.23/5/07 art 37 |
| AREA DI PROTEZIONE DEI LAGHI | | La | art. 22 all. B, l.p. n.5/2008 |
| AREA DI PROTEZIONE FLUVIALE/AMBITO FLUVIALE DI INTERESSE ECOLOGICO | | Z312_P | art. 23 all. B, l.p. n.5/2008 – D.P.R. 15/2/2006 |
| AMBITO FLUVIALE DI INTERESSE PAESAGGISTICO | | Z329_P | art. 23 all. B, l.p. n.5/2008 – D.P.R. 15/2/2006 |
| RISERVA NATURALE PROVINCIALE | | RP | l.p. n.11/2007 |
| RISERVA LOCALE | | RL | l.p. n.11/2007 |
| CORRIDOIO AMBIENTALE | | Z315_P | |
| POZZI E SORGENTI NON RICOMPRESI NELLA CARTA DELLE RISORSE IDRICHE | | Z319_N | art. 21 all. B, l.p. n.5/2008 |
| ELEMENTI GEOLOGICI E GEOMORFOLOGICI | | Z321_N | art. 8 lett. a all B, l.p. n.5/2008 – l.p. n.37/1983 |

n - Numero dell'elemento

Nel cerchio rosso inserire il tipo di geomorfosito













FO - Forre e incisioni fluviali
GM - Marmitte, funghi di roccia, piramidi di terra
MA - Marocche
AC - Aree carsiche
GR - Grotte
GL - Rock glacier
PAL - Aree di interesse paleontologico
MIN - Aree di interesse mineralogico
STR - Aree di interesse stratigrafico

TEMATISMI RESIDUALI

| DESCRIZIONE | SIMBOLO | NOME SHP | RIF. NORMATIVI |
|-------------------------------|---------|---|--|
| | | RR rete delle riserve (L.P. 11/07) | art. 25 all. B, l.p. n.5/2008 – D.P.P. n3-35/leg dd21/1/10 |
| SORGENTI SELEZIONATE | | Z323_N | l.p. n.5/2008 ALL. B art. 21 |
| ACQUE SUPERFICIALI | | Z324_N | l.p. n.5/2008 ALL. B art. 21 |
| POZZI SELEZIONATI | | Z325_N | l.p. n.5/2008 ALL. B art. 21 |
| SITO DI INTERESSE COMUNITARIO | | Sic | art. 25 all. B, l.p. n.5/2008 – D.G.P. n.2956/2005 |
| ZONA A PROTEZIONE SPECIALE | | ZPS | art.25 all. B, l.p. n.5/2008 – D.G.P. n.2956/2005 |













AREE DI ANTICO INSEDIAMENTO E DI INTERESSE AMBIENTALE E CULTURALE

TEMATISMI ORDINARI

| DESCRIZIONE | SIMBOLO | NOME SHP | RIF. NORMATIVI |
|--|---|--|--|
| ZONE A - INSEDIAMENTI ED ELEMENTI STORICI | | | |
| INSEDIAMENTO STORICO | | A101_P | l.p. n.15/2015 art. 3 lett. c |
| INSEDIAMENTO STORICO ISOLATO | | A102_P | l.p. n.15/2015 art. 3 lett. d |
| AREE URBANE CONSOLIDATE | | A103_P | l.p. n.15/2015 art. 3 lett. e |
| CATEGORIE DI INTERVENTO |  M1 manutenzione ordinaria  M2 manutenzione straordinaria  R1 restauro  R2 risanamento conservativo  R3 ristrutturazione edilizia  R6 demolizione  R7 nuova costruzione  A manufatto accessorio  N (PATRIMONIO EDILIZIO MONTANO)  N Edifici esistenti in area agricola/edifici catalogati | A201_P A202_P A203_P A204_P A205_P A208_P A210_P A209_P A301_P A302_P | l.p. n.15/2015 art. 77 l.p. n.15/2015 art. 77 l.p. n.15/2015 art. 77 l.p. n.15/2015 art. 77 l.p. n.15/2015 art. 77 l.p. n.15/2015 art. 77 l.p. n.15/2015 art. 77 l.p. n.15 dd.4/8/15 art. 104 |
| FRONTE DI PREGIO | | A407_L | |
| FRONTE DA RIQUALIFICARE | | A408_L | |
| AREA LIBERA NEL CENTRO STORICO | | A401_P | |
| SPAZIO PUBBLICO | | A402_P | |
| SPAZIO PUBBLICO DA RIQUALIFICARE | | A403_P | |
| SPAZIO PRIVATO DEGLI EDIFICI | | A404_P | |
| SPAZIO PRIVATO DA RIQUALIFICARE | r | A405_P | |
| AREA A VERDE STORICO | VS | A406_P | |
| AREA PEDONALE | AP | A409_P | |
| TEMATISMI RESIDUALI | | | |
| DESCRIZIONE | SIMBOLO | NOME SHP | RIF. NORMATIVI |
| |  R4 sostituzione edilizia | A206_P | |
| |  R5 demolizione e ricostruzione | A207_P | |










AREE AD USO PREVALENTEMENTE RESIDENZIALE O DESTINATE A NUOVI INSEDIAMENTI

TEMATISMI ORDINARI

| DESCRIZIONE | SIMBOLO | CODICE SHP | RIF. NORMATIVI |
|---|---|---|----------------|
| ZONE B – AREE PER INSEDIAMENTI RESIDENZIALI ESISTENTI E DI COMPLETAMENTO | | | |
| Bn |  | AREA RESIDENZIALE ESISTENTE – SATURA | B101_P |
| Bn |  | AREA RESIDENZIALE ESISTENTE DI RISTRUTTURAZIONE | B102_P |
| Bn |  | AREA RESIDENZIALE DI COMPLETAMENTO | B103_P |
| ZONE C – AREE PER INSEDIAMENTI DI RIQUALIFICAZIONE E DI NUOVA ESPANSIONE | | | |
| Cn |  | AREA RESIDENZIALE DI NUOVA ESPANSIONE | C101_P |
| EAn |  | AREA PER EDILIZIA ABITATIVA PUBBLICA –CONVENZIONATA | C102_P |
| Ru |  | AREA DI RIQUALIFICAZIONE URBANA E TERRITORIALE | C104_P |
| Cn |  | AREA MISTA PREVALENTEMENTE RESIDENZIALE | C105_P |
| PARAMETRI EDIFICATORI E DI ZONA |  | ALLINEAMENTI OBBLIGATORI | C201_L |
| ZONE H – VERDE PRIVATO E SERVIZI | | | |
| |  | VERDE PRIVATO | H101_P |
| |  | sp SERVIZI PRIVATI | H102_P |
| PARCHEGGI PRIVATI E VIABILITA' |  | pp esistente | H103_P |
| | | pp pr di progetto | H104_P |
| | | vp viabilità privata | H106_P |
| |  | po PONTILI | H105_P |











AREE DESTINATE PREVALENTEMENTE AD ATTIVITA' ECONOMICHE

TEMATISMI ORDINARI

| DESCRIZIONE | SIMBOLO | CODICE SHP | RIF. NORMATIVI | | |
|---|---|---|---|--------|------------------------------------|
| ZONE D - AREE PRODUTTIVE DEL SETTORE SECONDARIO, COMMERCIALI E TERZIARIE | | | | | |
| AREA PRODUTTIVA DEL SETTORE SECONDARIO |  | P | provinciale | D101_P | art. 33 all. B, l.p. n.5/2008 |
| | | P PR | provinciale di progetto | D102_P | |
| | | P RS | provinciale di riserva | D103_P | |
| |  | L | locale | D104_P | art. 33 all. B, l.p. n.5/2008 |
| | | L PR | locale di progetto | D105_P | |
| | | M | materiale edile | D119_P | |
| | | A | attività agricole a carattere industriale | D122_P | |
| AREA COMMERCIALE |  | L | lavorazione materiale estrattivo | D117_P | l.p. n.7/2006 |
| | | IG | ingrosso | D120_P | |
| | | GSV | grandi superfici di vendita | D123_P | |
| | | CC | centri commerciali | D124_P | |
| | | M | Multifunzionale – produttivo commerciale | D110_P | |
| AREA MISTA |  | | | | |
| AREA INTERPORTUALE |  | M | | | art. 33 c.10 all. B, l.p. n.5/2008 |
| | |  | interportuale | D112_P | |
| | |  | interportuale di progetto | D113_P | |
| ZONE L – AREE PER ATTIVITA' ESTRATTIVE | | | | | |
| AREA ESTRATTIVA |  | Cv | estrattiva all'aperto | L108_P | l.p. n. 7/2006 |
| | | Cs | estrattiva in sotterraneo | L109_P | |
| | | Cv | estrattiva esclusiva | L110_P | |
| TEMATISMI RESIDUALI | | | | | |
| DESCRIZIONE | | | | | |
| AREA COMMERCIALE |  | S | specializzata | D106_P | l.p. n.4/2000 |
| | | S PR | specializzata di progetto | D107_P | |
| | | I | integrata | D108_P | |
| | | I PR | integrata di progetto | D109_P | |
| | | | | | |

AREE DESTINATE PREVALENTEMENTE AD ATTIVITA' ECONOMICHE

TEMATISMI ORDINARI

| DESCRIZIONE | SIMBOLO | NOME SHP | RIF. NORMATIVI |
|---|---|------------|---|
| ZONE D - AREE PER ATTREZZATURE ED IMPIANTI TURISTICI | | | |
| ATTREZZATURA TURISTICO-RICETTIVA |  | TR | D207_P l.p. n.7/2002 |
| AREA ALBERGHIERA |  | T | alberghiera tradizionale D202_P |
| | | RTA | residenza turistico alberghiera D204_P |
| | | V | villaggio alberghiero D203_P |
| | | | |
| ATTREZZATURA EXTRA-ALBERGHIERA |  | C | attrezzature di interesse collettivo (colonie ostelli) D205_P l.p. n.7/2002 |
| | | CaV | case per vacanze D206_P |
| AREA PER CAMPEGGIO |  | | D216_P l.p. n.19/2012 |
| AREA PER SOSTA CAMPER |  | | D214_P l.p. n.19/2012 |
| AREA SCIABILE |  | | D208_P art. 35 all. B l.p. n.5/2008 DGP n.2023 dd.3/9/10 all. 7 |
| AREA SCIABILE LOCALE |  | L | D209_P |
| PISTA DA SCI PER DISCESA |  | | D211_P art. 35 all. B l.p. n.5/2008 DGP n.2023 dd.3/9/10 all. 7 |
| PISTA DA SCI PER FONDO |  | | D212_P |
| PISTA PER SLITTINO |  | | D213_P |

AREE DESTINATE AD ATTIVITA' AGRO-SILVO-PASTORALI

TEMATISMI ORDINARI



| DESCRIZIONE | SIMBOLO | NOME SHP | RIF. NORMATIVI |
|---|-----------|-----------------------------|--|
| ZONE E - AREE PER ATTIVITA' AGRO-SILVO-PASTORALI | | | |
| AREA AGRICOLA DI PREGIO | | E104_P | art. 38 all. B, l.p. n.5/2008 |
| AREA AGRICOLA | | E103_P | art. 37 all. B, l.p. n.5/2008 |
| ALTRA AREA AGRICOLA PREGIATA DI RILEVANZA LOCALE | | E109_P | |
| AREA AGRICOLA DI RILEVANZA LOCALE | | E110_P | |
| PRATI DI MONTAGNA | | E111_P | |
| AREA A BOSCO | | E106_P | art. 40 all. B, l.p. n.5/2008 l.p. n.11 dd. 11/5/07 |
| FORESTA DEMANIALE | | E105_P | art. 8 lett.d all. B l.p.n.5/2008, l.p. n.11 dd. 11/5/07 |
| AREA A PASCOLO | | E107_P | |
| AREA A ELEVATA INTEGRITA' | | E108_P | art. 28 all. B, l.p. n.5/2008 |
| ZONE E - AREE PER AZIENDE AGRICOLE E PER IMPIANTI DI LAVORAZIONE E COMMERCIALIZZAZIONE PRODOTTI AGRICOLI | | | |
| AREA PER AZIENDA AGRICOLA | | E205_P | |
| AREA PER IMPIANTI AGRICOLI | | | |
| | A | agricolo | E201_P |
| | F | forestale | E202_P |
| | Z | zootecnico | E203_P |
| | I | ittico | E204_P |
| | FL | florovivaistico | E206_P |
| | AC | agricampeggio | E207_P |
| | M | magazzino prodotti agricoli | E208_P |
| | AA | attività compatibili | E209_P |
| | AG | agriturismo | E210_P |

TEMATISMI RESIDUALI

| DESCRIZIONE | SIMBOLO | NOME SHP | RIF. NORMATIVI |
|--------------------------|---------|----------|----------------|
| AREA AGRICOLA PRIMARIA | | E101_P | |
| AREA AGRICOLA SECONDARIA | | E102_P | |


AREE PER ATTREZZATURE E SERVIZI

TEMATISMI ORDINARI

| DESCRIZIONE | SIMBOLO | NOME SHP | RIF. NORMATIVI |
|--|---|-------------------------------------|----------------|
| AREA PER ATTREZZATURE DI LIVELLO SOVRALocale | | | |
| |  | | |
| Nel rettangolo grigio inserire la funzione assegnata | CA | civile – amministrativa | F101_P |
| Nel rettangolo grigio inserire la funzione assegnata | CA PR | civile – amministrativa di progetto | F102_P |
| | SC | scolastica e culturale | F103_P |
| | SC PR | scolastica e culturale di progetto | F104_P |
| | U | università | F105_P |
| | C | carcere | F106_P |
| | S | sportiva all'aperto | F107_P |
| | S PR | sportiva all'aperto di progetto | F108_P |
| | S | sportiva al coperto | F109_P |
| | S PR | sportiva al coperto di progetto | F110_P |
| | H | ospedaliera | F113_P |
| | H PR | ospedaliera di progetto | F114_P |
| | F | attrezzatura fieristica | F115_P |
| | T | attrezzatura tecnologica | F116_P |
| | Tm | termale | F117_P |
| |  | | |
| | G | golf | F111_P |
| | G PR | golf di progetto | F112_P |





ZONE F - AREE PER ATTREZZATURE E SERVIZI PUBBLICI DI LIVELLO LOCALE

AREA PER ATTREZZATURE DI LIVELLO LOCALE

| | | | |
|--|---|-------------------------------------|--------|
| |  | | |
| Nel rettangolo grigio inserire la funzione assegnata | ca | civile – amministrativa | F201_P |
| Nel rettangolo grigio inserire la funzione assegnata | ca pr | civile – amministrativa di progetto | F202_P |
| | sc | scolastica e culturale | F203_P |
| | sc pr | scolastica e culturale di progetto | F204_P |
| | r | religiosa | F205_P |
| | r pr | religiosa di progetto | F206_P |
| | s | sportiva all'aperto | F207_P |
| | s pr | sportiva all'aperto di progetto | F208_P |
| | s | sportiva al coperto | F209_P |
| | s pr | sportiva al coperto di progetto | F210_P |
| | as | assistenziale | F213_P |
| | as pr | assistenziale di progetto | F214_P |
| | h | piazzola elicottero | F215_P |

AREE PER ATTREZZATURE E SERVIZI

TEMATISMI ORDINARI

| DESCRIZIONE | SIMBOLO | NOME SHP | RIF. NORMATIVI | | | | | | | | | | | | | | | | | | | | | | | | | | | | | | | | |
|---|--|--|----------------|--|-------------------------|--------|-----------|-----------|-------------------------------------|--------|-----------|--|--------------------------------------|--------|-----------|-----------|--|--------|-----------|--|--------------|--------|-----------|-----------|----------------------|--------|-----------|--|---------------|--------|-----------|-----------|---------------------------|--------|--|
| ZONE F - AREE PER ATTREZZATURE E SERVIZI PUBBLICI DI LIVELLO PROVINCIALE E SOVRALocale | | | | | | | | | | | | | | | | | | | | | | | | | | | | | | | | | | | |
| AREA PER ATTREZZATURE E SERVIZI PRIVATI DI INTERESSE PUBBLICO GENERALE |  | <table style="width: 100%; border-collapse: collapse;"> <tr> <td style="text-align: center; width: 10%;">ca</td> <td style="width: 10%;"></td> <td>civile – amministrativa</td> <td style="text-align: right;">F901_P</td> </tr> <tr> <td style="text-align: center;">ca</td> <td style="text-align: center;">pr</td> <td>civile – amministrativa di progetto</td> <td style="text-align: right;">F902_P</td> </tr> <tr> <td style="text-align: center;">sc</td> <td></td> <td>scolastica e culturale</td> <td style="text-align: right;">F903_P</td> </tr> <tr> <td style="text-align: center;">sc</td> <td style="text-align: center;">pr</td> <td>scolastica e culturale di progetto</td> <td style="text-align: right;">F904_P</td> </tr> <tr> <td style="text-align: center;">s</td> <td></td> <td>sportive</td> <td style="text-align: right;">F905_P</td> </tr> <tr> <td style="text-align: center;">s</td> <td style="text-align: center;">pr</td> <td>sportive di progetto</td> <td style="text-align: right;">F906_P</td> </tr> <tr> <td style="text-align: center;">as</td> <td></td> <td>assistenziale</td> <td style="text-align: right;">F907_P</td> </tr> <tr> <td style="text-align: center;">as</td> <td style="text-align: center;">pr</td> <td>assistenziale di progetto</td> <td style="text-align: right;">F908_P</td> </tr> </table> | ca | | civile – amministrativa | F901_P | ca | pr | civile – amministrativa di progetto | F902_P | sc | | scolastica e culturale | F903_P | sc | pr | scolastica e culturale di progetto | F904_P | s | | sportive | F905_P | s | pr | sportive di progetto | F906_P | as | | assistenziale | F907_P | as | pr | assistenziale di progetto | F908_P | |
| ca | | civile – amministrativa | F901_P | | | | | | | | | | | | | | | | | | | | | | | | | | | | | | | | |
| ca | pr | civile – amministrativa di progetto | F902_P | | | | | | | | | | | | | | | | | | | | | | | | | | | | | | | | |
| sc | | scolastica e culturale | F903_P | | | | | | | | | | | | | | | | | | | | | | | | | | | | | | | | |
| sc | pr | scolastica e culturale di progetto | F904_P | | | | | | | | | | | | | | | | | | | | | | | | | | | | | | | | |
| s | | sportive | F905_P | | | | | | | | | | | | | | | | | | | | | | | | | | | | | | | | |
| s | pr | sportive di progetto | F906_P | | | | | | | | | | | | | | | | | | | | | | | | | | | | | | | | |
| as | | assistenziale | F907_P | | | | | | | | | | | | | | | | | | | | | | | | | | | | | | | | |
| as | pr | assistenziale di progetto | F908_P | | | | | | | | | | | | | | | | | | | | | | | | | | | | | | | | |
| AREA A VERDE PUBBLICO |  | <table style="width: 100%; border-collapse: collapse;"> <tr> <td style="text-align: center; width: 10%;">VP</td> <td style="width: 10%;"></td> <td>verde pubblico</td> <td style="text-align: right;">F301_P</td> </tr> <tr> <td style="text-align: center;">VP</td> <td style="text-align: center;">PR</td> <td>verde pubblico di progetto</td> <td style="text-align: right;">F302_P</td> </tr> <tr> <td style="text-align: center;">VA</td> <td></td> <td>verde attrezzato/verde di protezione</td> <td style="text-align: right;">F303_P</td> </tr> <tr> <td style="text-align: center;">VA</td> <td style="text-align: center;">PR</td> <td>verde attrezzato/verde di protezione di progetto</td> <td style="text-align: right;">F304_P</td> </tr> <tr> <td style="text-align: center;">PU</td> <td></td> <td>parco urbano</td> <td style="text-align: right;">F309_P</td> </tr> <tr> <td style="text-align: center;">PB</td> <td></td> <td>parco balneare</td> <td style="text-align: right;">F310_P</td> </tr> </table> | VP | | verde pubblico | F301_P | VP | PR | verde pubblico di progetto | F302_P | VA | | verde attrezzato/verde di protezione | F303_P | VA | PR | verde attrezzato/verde di protezione di progetto | F304_P | PU | | parco urbano | F309_P | PB | | parco balneare | F310_P | | | | | | | | | |
| VP | | verde pubblico | F301_P | | | | | | | | | | | | | | | | | | | | | | | | | | | | | | | | |
| VP | PR | verde pubblico di progetto | F302_P | | | | | | | | | | | | | | | | | | | | | | | | | | | | | | | | |
| VA | | verde attrezzato/verde di protezione | F303_P | | | | | | | | | | | | | | | | | | | | | | | | | | | | | | | | |
| VA | PR | verde attrezzato/verde di protezione di progetto | F304_P | | | | | | | | | | | | | | | | | | | | | | | | | | | | | | | | |
| PU | | parco urbano | F309_P | | | | | | | | | | | | | | | | | | | | | | | | | | | | | | | | |
| PB | | parco balneare | F310_P | | | | | | | | | | | | | | | | | | | | | | | | | | | | | | | | |
| AREA A PARCHEGGIO |   | <table style="width: 100%; border-collapse: collapse;"> <tr> <td style="text-align: center; width: 10%;">P</td> <td style="width: 10%;"></td> <td>parcheggio</td> <td style="text-align: right;">F305_P</td> </tr> <tr> <td style="text-align: center;">P</td> <td style="text-align: center;">PR</td> <td>parcheggio di progetto</td> <td style="text-align: right;">F306_P</td> </tr> <tr> <td style="text-align: center;">Pm</td> <td></td> <td>parcheggio multipiano</td> <td style="text-align: right;">F308_P</td> </tr> <tr> <td style="text-align: center;">Pi</td> <td></td> <td>parcheggio interrato</td> <td style="text-align: right;">F307_P</td> </tr> </table> | P | | parcheggio | F305_P | P | PR | parcheggio di progetto | F306_P | Pm | | parcheggio multipiano | F308_P | Pi | | parcheggio interrato | F307_P | | | | | | | | | | | | | | | | | |
| P | | parcheggio | F305_P | | | | | | | | | | | | | | | | | | | | | | | | | | | | | | | | |
| P | PR | parcheggio di progetto | F306_P | | | | | | | | | | | | | | | | | | | | | | | | | | | | | | | | |
| Pm | | parcheggio multipiano | F308_P | | | | | | | | | | | | | | | | | | | | | | | | | | | | | | | | |
| Pi | | parcheggio interrato | F307_P | | | | | | | | | | | | | | | | | | | | | | | | | | | | | | | | |

AREE PER INFRASTRUTTURE E SERVIZI

TEMATISMI ORDINARI







































| DESCRIZIONE | SIMBOLO | NOME SHP | RIF. NORMATIVI |
|---|---|--|----------------|
| ZONE F - AREE PER SERVIZI | | | |
| AREA CIMITERIALE | | c cimiteriale F801_P l.p. n.15/2015 art. 62 | |
| | | cp cimiteriale di progetto F802_P | |
| AREA PER IMPIANTO DI DEPURAZIONE | | D depuratore F805_P art. 59 TULP | |
| | | DP deuratore di progetto F806_P | |
| AREA PER INFRASTRUTTURA TECNOLOGICA E PER IMPIANTO DI TELECOMUNICAZIONE | | T infrastrutture – tecnologiche F803_P | |
| | | TP infrastrutture tecnologiche di progetto F804_P | |
| | <p>Nel rettangolo grigio inserire la funzione assegnata</p> <p>Nel rettangolo grigio inserire la funzione assegnata</p> | | |
| | | TV infrastrutture tecnologiche – vincolo F809_P | |
| IMPIANTO PER RADIOFREQUENZA | | N. F808_N | |
| AREA MILITARE | | M militari F807_P | |
| AREE PER IMPIANTI SMALTIMENTO RIFIUTI | | | |
| DISCARICA DI INERTI | | Di I L101_P D. lgs. n.36/2003 – l.p. n.10 dd.15/12/04 | |
| DISCARICA PER PORFIDO | | Di P L106_P art. 65 TULP – G.P. n.2175 dd.9/12/14 | |
| RIFIUTI SOLIDI URBANI | | Di Rsu L102_P art. 65 TULP – G.P. n.2175 dd.9/12/14 | |
| CENTRO RACCOLTA ZONALE | | Crz L103_P art. 65 TULP – G.P. n.2175 dd.9/12/14 | |
| CENTRO RACCOLTA MATERIALI | | Crn L104_P art. 65 TULP – G.P. n.2175 dd.9/12/14 | |
| CENTRO ROTTAMAZIONE | | Ro L105_P art. 65 TULP – G.P. n.2175 dd.9/12/14 | |
| IMPIANTO DI RECUPERO RIFIUTI | | Rr L107_P art. 65 TULP – G.P. n.2175 dd.9/12/14 | |

AREE PER INFRASTRUTTURE E SERVIZI

TEMATISMI ORDINARI





| DESCRIZIONE | SIMBOLO | NOME SHP | RIF. NORMATIVI |
|-------------|---------|----------|----------------|
|-------------|---------|----------|----------------|

ZONE F - AREE PER LA MOBILITA'

| | ESISTENTI | POTENZIAMENTO | PROGETTO | |
|---------------------------------------|---|---|---|--|
| AUTOSTRADA |  | |  | AUTOSTRADA F401_L - F402_L |
| <b style="color: red;">PRINCIPALE | | | | |
| STRADA PRINCIPALE 1° 2° 3° 4° CAT. | | | | |
| 1° CAT. F403_L - F404_L - F405_L |  |  |  | l.p. n.5/2008 all. B art. 41 - G.P. n. 909 dd.3/2/95 |
| 2° CAT. F406_L - F407_L - F408_L |  |  |  | |
| 3° CAT. F409_L - F410_L - F411_L |  |  |  | |
| 4° CAT. F412_L - F413_L - F414_L |  |  |  | |
| <b style="color: red;">SECONDARIA | | | | |
| STRADA DI INTERESSE LOCALE |  |  |  | F415_L - F416_L - F417_L |
| PERCORSO PEDONALE |  | |  | F418_L - F419_L |
| PISTA CICLABILE |  | |  | F420_L - F421_L |
| CASELLO AUTOSTRADALE |  | | | F422_N - F423_N |
| SVINCOLO DI PROGETTO |  | | | F424_N |
| GALLERIE |  | | | F450_N - F449_N |
| FERROVIA |  | |  | F426_L - F427_L |
| FERROVIA LOCALE |  | |  | F428_L - F429_L |
| AREA STAZIONE FERROVIARIA |  |  | stazione ferroviaria | F430_P |
| AREA SCALO FERROVIARIO |  |  | scalo ferroviario | F432_P |
| AREA STAZIONE AUTOBUS |  |  | stazione autobus | F434_P |
| AREA AEROPORTUALE |  |  | aereoportuali | F436_P |
| AREA PORTUALE |  |  | portuali | F438_P |

TEMATISMI RESIDUALI

| DESCRIZIONE | SIMBOLO | NOME SHP | RIF. NORMATIVI |
|-------------|---------|----------|----------------|
|-------------|---------|----------|----------------|

| | | | |
|--------------------------------|---|---|--------|
| PERCORSO PEDONALE (poligonale) |  |  | F447_P |
| PISTA CICLABILE (poligonale) |  |  | F448_P |

AREE PER INFRASTRUTTURE E SERVIZI
























TEMATISMI ORDINARI

| DESCRIZIONE | SIMBOLO | NOME SHP | RIF. NORMATIVI |
|--|---------|-----------------|---|
| SPAZI A SERVIZIO DELLA MOBILITA' | | F439_P | |
| AREA DI SERVIZIO – STAZIONE CARBURANTE | | D118_P | |
| IMPIANTO A FUNE | | F441_L – F443_L | |
| RETE TRASPORTO ENERGETICO | | | |
| CONDOTTA FORZATA | | F446_L | |
| GASDOTTO | | F445_L | |
| ELETTRODOTTO | | F444_L | |
| <p style="color: red;">ZONE F - AREE PER LA MOBILITA' (con sistema dei poligoni - per le strade di progetto è opportuno utilizzare la simbologia lineare)</p> | | | |
| PRINCIPALE | | | F516_P (autostrada) |
| CATEGORIA/ESISTENTE | | | F501_P |
| CATEGORIA/IN POTENZIAMENTO | | | F502_P |
| CATEGORIA/DI PROGETTO | | | F503_P <i>Vedi nota del titolo</i> |
| PONTE/VIADOTTO/CAVALCAVIA | | | F508_P |
| PRINCIPALE IN GALLERIA | | | <i>n : Inserire la categoria come attributo dello shape</i> |
| CATEGORIA/ESISTENTE | | | F513_P |
| CATEGORIA/IN POTENZIAMENTO | | | F514_P |
| CATEGORIA/DI PROGETTO | | | F515_P <i>Vedi nota del titolo</i> |
| LOCALE | | | |
| LOCALE ESISTENTE | | | F601_P |
| LOCALE DI POTENZIAMENTO | | | F602_P |
| LOCALE DI PROGETTO | | | F603_P <i>Vedi nota del titolo</i> |
| PONTE/VIADOTTO/CAVALCAVIA | | | F608_P |
| VIABILITA' STORICA | | | F607_P |

l.p. n.5 dd27/5/08
art. 41 – G.P. n.
909 dd.3/2/95































AREE DI RISPETTO

TEMATISMI ORDINARI

| DESCRIZIONE | SIMBOLO | NOME SHP | RIF. NORMATIVI | | |
|--|---|---|--|-----------------------|-----------------------|
| LOCALE IN GALLERIA |  | | | | |
| CATEGORIA/ESISTENTE |  | F604_P | | | |
| CATEGORIA/IN POTENZIAMENTO |  | F605_P | | | |
| CATEGORIA/DI PROGETTO |  | F606_P | <i>Vedi nota del titolo</i> | | |
| AREE DESTINATE AL SISTEMA FERROVIARIO - per le ferrovie di progetto è opportuno utilizzare la simbologia lineare) | | | | | |
| FERROVIA |  | | | | |
| ESISTENTE |  | F701_P | l.p. n.5 dd27/5/08 art. 41 - G.P. n. 909 dd.3/2/95 | | |
| POTENZIAMENTO |  | F702_P | | | |
| DI PROGETTO |  | F703_P | <i>Vedi nota del titolo</i> | | |
| PONTE/VIADOTTO/CAVALCAVIA |  | F708_P | | | |
| FERROVIA IN GALLERIA |  | | | | |
| ESISTENTE |  | F704_P | l.p. n.5 dd27/5/08 art. 41 - G.P. n. 909 dd.3/2/95 | | |
| POTENZIAMENTO |  | F705_P | | | |
| DI PROGETTO |  | F706_P | <i>Vedi nota del titolo</i> | | |
| FASCE DI RISPETTO | | | | | |
| FASCIA DI RISPETTO CIMITERIALE |  | G101_P | l.p. n.15 dd.4/7/15 art. 62 | | |
| FASCIA DI RISPETTO MILITARE |  | G102_P | | | |
| FASCIA DI RISPETTO STRADALE/FERROVIARIA <i>(Vedi note a pagina 16 per il metodo di rappresentazione)</i> |  | G103_P | G.P. n.909 dd.3/2/95 | | |
| FASCIA DI RISPETTO ELETTRODOTTO |  | G104_P | D.M. dd.29/5/08 | | |
| FASCIA DI RISPETTO CORSI ACQUA |  | G106_P | l.p. n. 18 dd.8/7/76 | | |
| FASCIA DI RISPETTO INFRASTRUTTURA TECNOLOGICA |  | G105_P | | | |
| FASCIA DI RISPETTO DEPURATORE |  |  | fascia di rispetto tipo A | G109_P | G.P. n.850 dd.28/4/06 |
| |  | fascia di rispetto tipo B | G110_P | G.P. n.850 dd.28/4/06 | |
| ZONA DI RISPETTO CORPI IDRICI |  | G115_P | | | |







ALTRE AREE

TEMATISMI ORDINARI


| DESCRIZIONE | SIMBOLO | NOME SHP | RIF. NORMATIVI |
|--|---|---|--|
| FASCIA DI RISPETTO AEREOPORTUALE |  | G114_P | altezza dal suolo |
| ALBERATURE DI MASCHERAMENTO |  | G116_L | |
| VERDE DI PROTEZIONE/RISPETTO |  | G117_P | |
| ELEMENTI CONVENZIONALI E FISICI | | | |
| PERIMETRO CONFINE REGIONALE |  | Z401_L | PERIMETRO CONFINE PROVINCIALE |
| | | |  |
| PERIMETRO CONFINE COMUNITA' DI VALLE |  | Z406_L | PERIMETRO CONFINE COMUNALE |
| | | |  |
| PERIMETRO CONFINE PARCO NATURALE |  | Z407_P | |
| PERIMETRO DEL CENTRO ABITATO |  | Z404_P | PERIMETRO AREE SOGGETTE AD USO CIVICO |
| | | |  |
| INFORMAZIONI DI BASE – PUNTUALE |  | Z900_N | Simboli a cura del professionista Inserire il simbolo nel campo grigio |
| INFORMAZIONE DI BASE – POLIGONALE |  | Z901_P | |
| INFORMAZIONE DI BASE – LINEARE |  | Z902_L | |
| PERIMETRO TAGLI DI MAPPA |  | Z910_P | |
| NORME ATTUATIVE SPECIFICHE e VARIANTI | | | |
| SIMBOLO PUNTUALE SPECIFICO RIFERIMENTO NORMATIVO |  | NUM. ART. Z601_N | |
| AREA CON SPECIFICO RIFERIMENTO NORMATIVO |  | Z602_P | |
| STUDIO DI COMPATIBILITA' IDROGEOLOGICO |  |  | Z608_P art. 17 c. 1 lett. d, D:P.R. 15/2/2016 |
| SITI INQUINATI DA BONIFICARE |  |  | Z603_P D.lgs. n.252 dd.3/4/06 art. 251 – art. 77bis TULP |
| SITI INQUINATI BONIFICATI |  |  | Z604_P D.lgs. n.252 dd.3/4/06 art. 251 – art. 77bis TULP |
| SITI POTENZIALMENTE INQUINATI |  |  | Z607_P D.lgs. n.252 dd.3/4/06 art. 251 – art. 77bis TULP |
| SITI NON CONTAMINATI |  |  | Z609_P D.lgs. n.252 dd.3/4/06 art. 251 – art. 77bis TULP |
| RIPRISTINO AMBIENTALE | | | |
| SITI DA RIPRISTINARE |  |  | Z605_P |
| SITI RIPRISTINATI |  |  | Z606_P |

ALTRE AREE

TEMATISMI ORDINARI

| DESCRIZIONE | SIMBOLO | NOME SHP | RIF. NORMATIVI |
|--|---|---|-------------------------------------|
| PIANI ATTUATIVI | | | |
| PERIMETRO ZONA PIANO ATTUATIVO |  | | l.p. n.15 dd. 4/8/15 art.49-50 |
| RU n | piano di riqualificazione urbana | Z512_P | art. 50 c.1 lett a. l.p. 15/2015 |
| PEA n | piano per specifiche finalità – edilizia pubblica o agevolata – PEA | Z513_P | art. 50 c.4 lett a. l.p. 15/2015 |
| PIP n | piano per specifiche finalità – insediamenti produttivi – PIP | Z514_P | art. 50 c.4 lett b. l.p. 15/2015 |
| PL n | piano di lottizzazione | Z504_P | art. 50 c.1 lett c. l.p. 15/2015 |
| PG n | piano guida | Z508_P | |
| C n | comparto edificatorio | Z507_P | l.p. 15/2015 art. 53 |
| PC n | progetti convenzionati | Z509_P | l.p. 15/2015 art. 84 |
| TP n | area soggetta a trasformazione perequativa | Z506_P | l.p. n.15/2015 art. 26 |
| AU n | area soggetta ad accordo urbanistico | Z515_P | l.p. n.15/2015 art. 25 |
| NORME ATTUATIVE SPECIFICHE e VARIANTI | | | |
| VARIANTE CARTOGRAFICA RILEVANTE |  |  | V100_P |
| ALTRA VARIANTE CARTOGRAFICA |  |  | V110_P |
| ALTRA VARIANTE PUNTUALE RILEVANTE | |  | V120_N |
| ALTRA VARIANTE PUNTUALE | |  | V130_N |

TEMATISMI RESIDUALI

| DESCRIZIONE | SIMBOLO | NOME SHP | RIF. NORMATIVI |
|--------------------------------|---|----------|-----------------------------------|
| PERIMETRO ZONA PIANO ATTUATIVO |  | | l.p. n.15 dd. 4/8/15 art.49-50 |
| PAG n | piano attuativo ai fini generali | Z501_P | |
| PS n | piano attuativo ai fini speciali | Z502_P | |
| PR n | piano di recupero | Z503_P | |
| PI n | programma integrato di intervento | Z505_P | |
| PEA n | piano edilizia abitativa agevolata | Z510_P | |
| PGV n | piano grandi superfici di vendita | Z511_P | |

ALTRE AREE

SUGGERIMENTI PER INIZIARE

1. SPOSTARE L'UCS DI AUTOCAD IN UN PUNTO DEL COMUNE CATASTALE CHE SI STA PIANIFICANDO QUESTO PERMETTE LA RETINATURA CORRETTA DEGLI ELEMENTI

2. NON UTILIZZARE MAI ARCHI O CERCHI NEL REDARE LA PIANIFICAZIONE

3. IMPOSTARE IL TESTO STANDARD DI AUTOCAD SU TIMES NEW ROMAN GRASSETTO

4 NON UTILIZZARE MAI IL COMANDO CANCELLA DI AUTOCAD PER ELIMINARE ZONIZZAZIONI COMPILATE CON L'APPLICATIVO

5 I CODICI PGP DELLA LEGENDA CODICI FANNO RIFERIMENTO AL PIANO GENERALE UTILIZZAZIONE ACQUE PUBBLICHE

6 LA VIABILITA' DEVE ESSERE COMPILATA CON IL TEMATISMO POLIGONALE E NON LINEARE PER I CODICI da F501 a F706 E' OPPORTUNO SOVRAPPORRE IL SIMBOLO LINEARE, PER LA VIABILITA' DI PROGETTO DEVE ESSERE UTILIZZATO PREFERIBILMENTE LO SHAPE LINEARE, CHE SI SOVRAPPONE IN TAL MODO ALLA ZONIZZAZIONE ESISTENTE.

7 NELLA ZONIZZAZIONE DELLA VIABILITA' ESISTENTE E DI POTENZIAMENTO DEVE ESSERE INDIVIDUATA CON SHAPE POLIGONALE LA PARTICELLA CATASTALE CORRISPONDENTE AL BENE PUBBLICO. SE TALE PARTICELLA SI DISCOSTA NOTEVOLMENTE DALLA SITUAZIONE REALE SI DOVRA' UTILIZZARE LO SHAPE POLIGONALE PER INDIVIDUARE IL REALE PERCORSO DELLA VIABILITA'. SE LA PARTICELLA STRADALE RISULTA DI NOTEVOLI DIMENSIONI SI DOVRA ASSEGNARE LA ZONIZZAZIONE LIMITROFA ALLA VIABILITA', PER LA PARTE ESTERNA ALLA CARREGGIATA, SOVRAPPONENDO LO SHAPE Z206_L "DEMANIO STRADE".

L'INDICAZIONE DELLA VIABILITA' ESISTENTE E DI POTENZIAMENTO OTTENUTA UTILIZZANDO LO SHAPE POLIGONALE, COME SOPRA RIPORTATO, DOVRA' ESSERE INTEGRATA INDICANDO LA MEZZARIA DELLA CARREGGIATA CON L'APPOSITA INDICAZIONE SHAPE LINEARE E INDIVIDUANDO I LIMITI DI CARREGGIATA UTILIZZANDO LO SHAPE z902_L DAL QUALE SARANNO MISURATE LE FASCE DI RISPETTO STRADALE UTILIZZANDO LO SHAPE G_103_P.

CODICI PRECEDENTI

TEMATISMI ORDINARI

| DESCRIZIONE | SIMBOLO | NOME SHP | RIF. NORMATIVI |
|---|---|--|----------------|
| |  elemento storico puntuale |  elemento storico lineare | A104 – A105 |
| AREA PER ATTREZZATURE DI LIVELLO LOCALE |  |  parco balneare | F216_P |