












LEGENDA:

-  RIO FLANGINECH
-  MUNICIPIO: CENTRO OPERATIVO COMUNALE
-  C.O.C.
-  CA.1 CENTRO DI ACCOGLIENZA 1 PRESSO SCUOLA ELEMENTARE
-  CA.2 CENTRO DI ACCOGLIENZA 2 PRESSO CENTRO SPORTIVO PINZOLO
-  P.B. POSTI DI BLOCCO SU STRADE PROVINCIALI
-  P.B. POSTI DI BLOCCO SU STRADE COMUNALI
-  VIA DI FUGA AL CENTRO DI ACCOGLIENZA 2
-  VIABILITA' ALTERNATIVA PER SOLI AUTOMEZZI (PISTA CICLABILE)
-  1-6 POSTI DI CONTROLLO E DI BLOCCO SUL RIO FLANGINECH
-  FE POSIZIONE FOTOLETTRICA



PROVINCIA AUTONOMA DI TRENTO
COMUNE DI GIUSTINO

PIANO DI EMERGENZA PER MOVIMENTO
DI VERSANTE "EX CAVA MAFFEI"

REDAITTO IN COLLABORAZIONE CON



Dipartimento Protezione Civile e Infrastrutture
Servizio Prevenzione Rischio
Ufficio Pianificazione e Lavori di Protezione Civile
Servizio Geologico



VIABILITA' AL CENTRO DI ACCOGLIENZA

5

REDAITTO DA : Servizio Protezione Rischio Ing. Mario Ruggero Gatti Per. mod. 2011. 2011. 2011. 2011. Servizio Geologico del. ing. Giorgio Zampini		SCAL. A: A vista	
IL DIRETTORE Ing. Marcello Piani	IL DIRIGENTE Ing. Gianfranco Cesari Spera	Date: NOVEMBRE 2011 Agg. rev. V 1.3	